

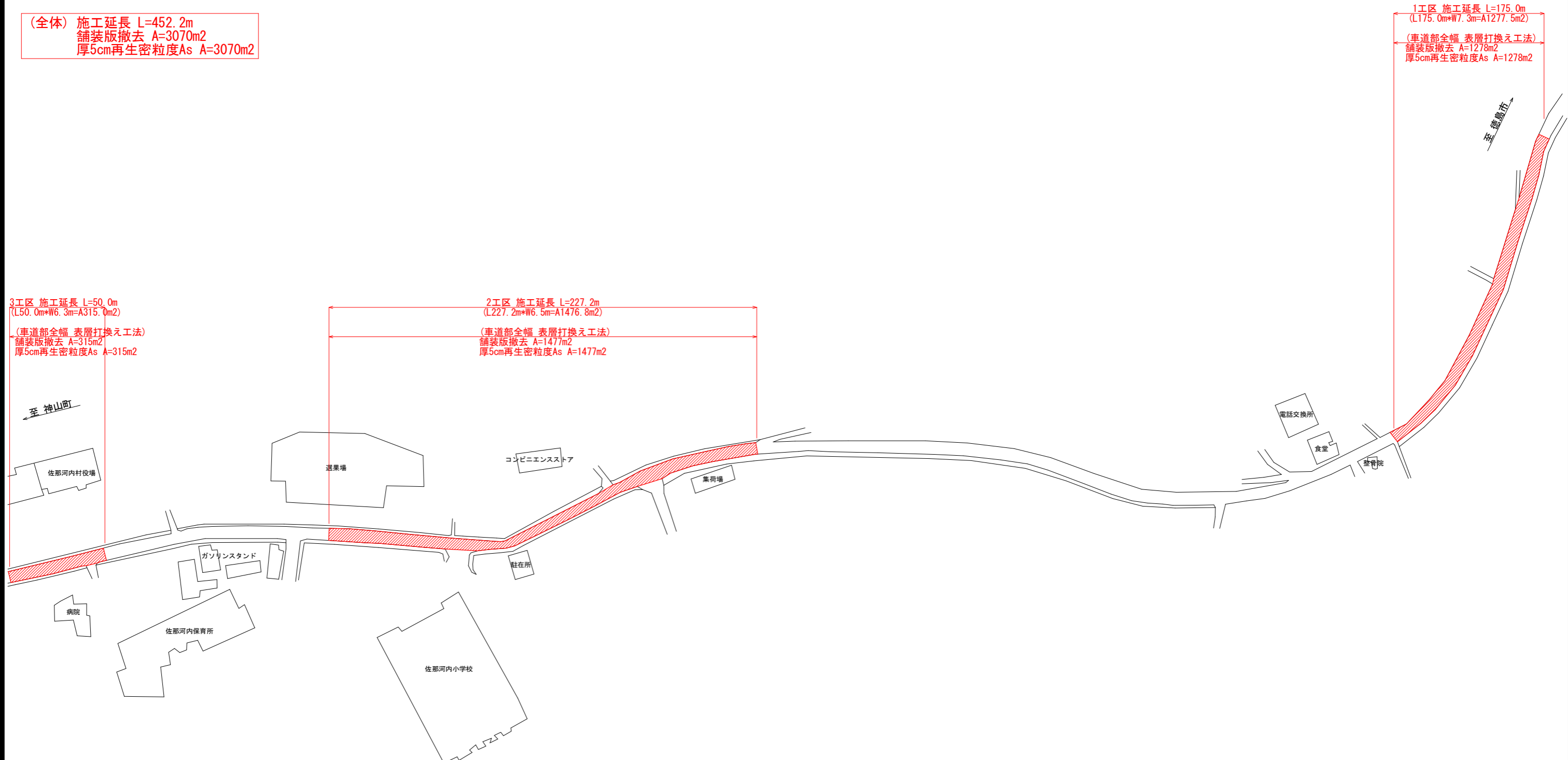
計画平面図 S=1/1000

(全体) 施工延長 L=452.2m
 舗装版撤去 A=3070m²
 厚5cm再生密粒度As A=3070m²

1工区 施工延長 L=175.0m
 (L175.0m*W7.3m=A1277.5m²)
 (車道部全幅 表層打換え工法)
 舗装版撤去 A=1278m²
 厚5cm再生密粒度As A=1278m²

3工区 施工延長 L=50.0m
 (L50.0m*W6.3m=A315.0m²)
 (車道部全幅 表層打換え工法)
 舗装版撤去 A=315m²
 厚5cm再生密粒度As A=315m²

2工区 施工延長 L=227.2m
 (L227.2m*W6.5m=A1476.8m²)
 (車道部全幅 表層打換え工法)
 舗装版撤去 A=1477m²
 厚5cm再生密粒度As A=1477m²



実施設計図面

工事名	R1徳土 国道438号 佐・下 舗装工事		
路線名等	一般国道438号		
工事箇所	名東郡佐那河内村下字芝生他		
図面名	計画平面図		
縮尺	S=1/1000	図面番号	1 / 2
会社名			
事業者名	徳島県東部環土整備局 徳島庁舎		

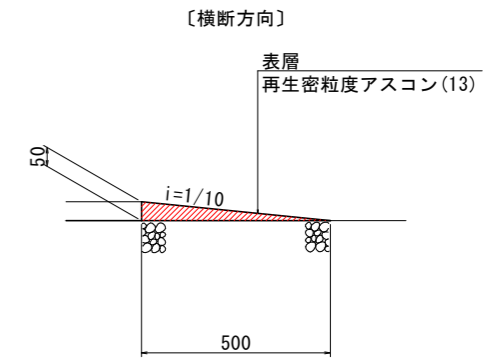
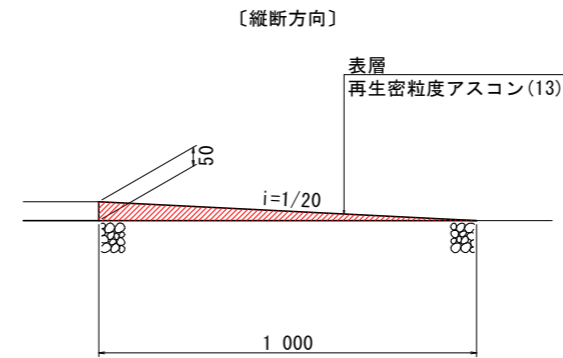
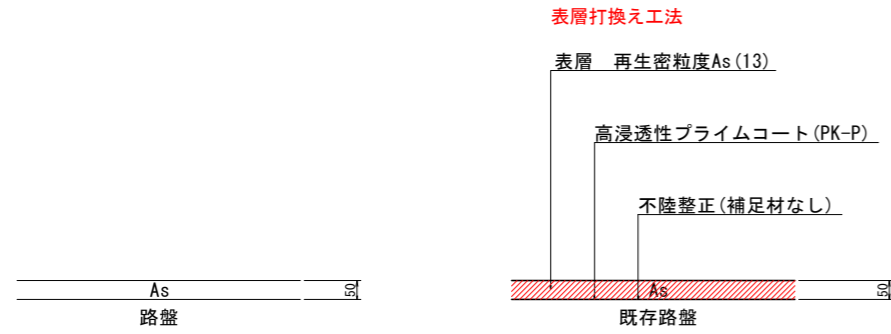
舗装断面図

舗装断面図 S=1/10

舗装段差すり付け詳細図 S=1/10

現況舗装構成(想定)

計画舗装構成



実施設計図面

工事名	R1徳土 国道438号 佐・下 舗装工事		
路線名等	一般国道438号		
工事箇所	名東郡佐那河内村下字芝生他		
図面名	舗装断面図		
縮尺	S=1/10	図面番号	2 / 2
会社名			
事業者名	徳島県東部環土整備局 徳島庁舎		